

Escursione Asti - Biberach al rifugio Biberacher Hütte

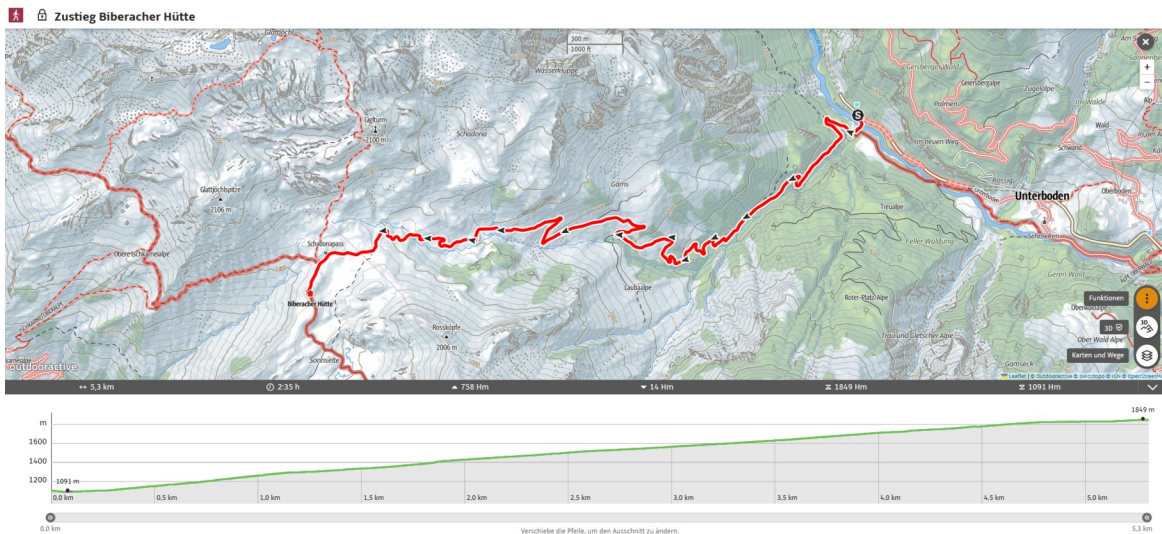
dal 22 al 25 agosto 2024

22. agosto 2024

Ci incontriamo verso le 13:00 al parcheggio (1051 m) del rifugio Biberacher Hütte, sulla strada di campagna 2 km avanti a Schröcken. Dopo la merenda, camminiamo fino al rifugio Biberacher Hütte. Non è ancora stato chiarito se il trasporto dei bagagli sia possibile.

Salita 2,5 ore , 758m, 5,3 km

Mezzapensione circa 60 €/giorno P

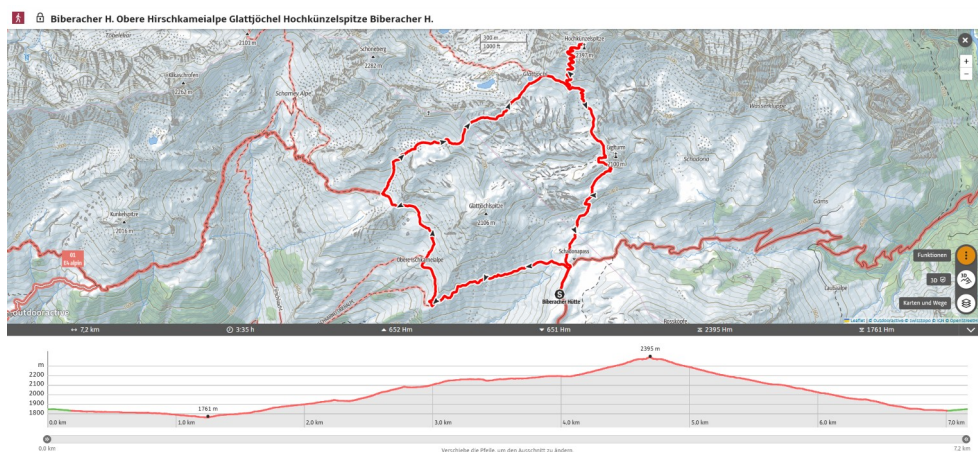


Rifugio Biberacher Hütte

23. Agosto 2024

Salita e discesa 650 m, circa 3,5 – 4 ore, 7,2 km

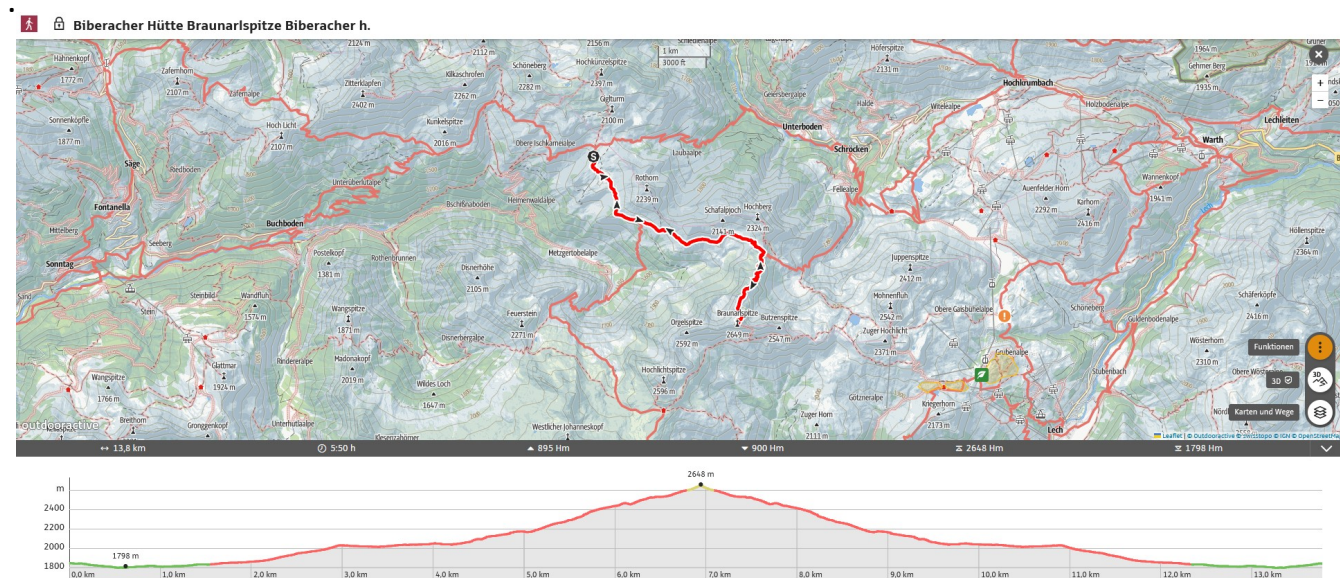
Si parte dal rifugio Biberacher Hütte e si cammina verso l'Ischkarneialpe superiore. Si prosegue attraverso il Glattjöchel fino alla Hochkünzelspitze 2397 m e poi si torna al rifugio Biberacher Hütte. Alcuni tratti sono assicurati da corde, ma non sono difficili.



Hochkünzelspitze

24. Agosto 2024

Salita e discesa 900 m, circa 6 h, 13,8km, un po' difficile



Si parte dal rifugio Biberacher Hütte e si raggiunge la Braunarlfügggele su un normale sentiero escursionistico. Da qui inizia il Weimarer Steig sulla Braunarlspitze. Il sentiero è un po' difficile e presenta

diversi tratti assicurati con funi; è necessario avere un passo sicuro e una buona capacità di sopportazione delle altezze. La Braunarlspitze è la montagna più alta del Vorarlberg. Tornate al rifugio seguendo lo stesso percorso.



Braunarlspitze

Alternativa alla Braunarlspitze.

Salita e discesa 840 m, circa 5 ore, 10,2 km

Escursione alla Braunarfürggele, salita all'Hochberg 2324 m e ritorno al rifugio.



25. agosto 2024

Ritorniamo alla macchina per la stessa via in cui siamo saliti al rifugio giovedì.