



Club Alpino Italiano – Sezione di Asti
Commissione Escursionismo



Sabato 20 e Domenica 21 Luglio 2024

Escursione: Da Valnontey ai casolari dell'Herbetet, Rif. Vittorio Sella, Punta Rossa della Grivola, Cretaz


Valle d'Aosta

PARCO NAZIONALE DEL GRAN PARADISO

Casolari dell'Herbetet 2680 m

Rif. Vittorio Sella 2584 m

Punta Rossa della Grivola 3630 m



Accompagnatori:

Francesco Massaglia (cell. 333 2419319) e Gianni Marengo (cell. 331 3644823)

Gianluigi Bolgiani ASE (cell. 338 8949644)

Abbigliamento: normale da escursionismo. Indumenti caldi, guanti, berretto, occhiali da sole con protezione UV, bastoncini. **Portare acqua** (sorgenti secche)

Quota di acconto: 50,00 € da versare in anticipo entro il 14/05/2024.

Non soci: obbligo di attivazione della copertura assicurativa soccorso alpino e infortunio per 2 giorni costo 25,90€, **più € 3,00** perché non Soci.

Ora e località di partenza:

6,45 (ritrovo) ore 7,00 (partenza) Asti, di fronte al campo sportivo. Possibilità di posteggiare la macchina.

Trasferimento: PULLMAN. (se non si raggiungesse il numero di partecipanti previsto:25, il trasferimento si effettuerà con mezzi propri. + eventuali navette)



Club Alpino Italiano – Sezione di Asti
Commissione Escursionismo



PRIMO GIORNO: Sabato 20 luglio 2024

Valnontey – Casolari dell'Herbetet – Rif. Vittorio Sella, dove si pernosterà.

Difficoltà: E / EE


Partenza: Valnontey 1666m. Casolari dell'Herbetet 2680 m.

Arrivo: Rifugio Vittorio Sella 2584 m..

Dislivello: 1014 m totale positivo, sviluppo del trasferimento 11 km.

Durata andata: 5h 30'

I **Casolari dell'Herbetet** sono ciò che resta di vecchie costruzioni di alpeggio non più utilizzate dai pastori; una di queste è ad uso delle guardie dell'area protetta.



Descrizione.

Dal piazzale di Valnontey percorrere la strada sterrata che supera il campeggio e risale la valle; superare il villaggio di Vermiana dove la strada si trasforma in mulattiera, costeggiando in alto il torrente Valnontey fino ad incontrare il bivio dove si stacca, a sinistra il sentiero per il bivacco Money.

Proseguire, raggiungendo il ponte dell'Erfaulet 1830 m. Attraversarlo e continuare sul sentiero che conduce al bivio segnalato a 2040 m che conduce a sinistra ai bivacchi Martinotti, Borghi e Pol.

Seguire il ramo di destra che supera con numerosi tornanti alcuni salti rocciosi e balze erbose, per indirizzarsi, in direzione nord, verso il torrente Herbetet.

Dopo averlo oltrepassato su un ponticello e superata un'ultima impennata si giunge ai casolari dell'Herbetet, nei pressi dei quali si trova la casa di sorveglianza del parco.

Lo spettacolo sulla testata della valle è stupendo, da sinistra le Punte Patri, gli Apostoli, la Roccia viva, la Becca di Gay, la Testa di Crou e Valnontey, la Punta Ceresole ed il gran Paradiso. Superare lungo lo stretto ed esposto sentiero 18B prima il Pian Resselto, belvedere sulla testata di Valnontey; il vallone di Gran Val, dominato dall'alto dei suoi 3552m dal Gran Sert, di cui si scorge bene il versante Est-Nord-est rivestito dal ghiacciaio gran Val; ed il costone roccioso del Bec du vallon, dove nei punti più difficili ci sono 2 corde fisse ed una tavola di legno, oltre ad alcuni gradini artificiali in un altro paio di punti.

Proseguire ora sulla strada di caccia che conduce prima al laghetto del Lauson e, poi al rifugio Vittorio Sella, dove pernosteremo.



Club Alpino Italiano – Sezione di Asti
Commissione Escursionismo



SECONDO GIORNO: Domenica 21 luglio 2024

Rif. Vittorio Sella – Colle della Rossa - Rossa della Grivola – col Pousset – Cretaz

Difficoltà: E / EE

Partenza: Rif. Vittorio Sella 2584 m.

Arrivo: Punta Rossa della Grivola 3630 m.

Dislivello: 1046 positivo - 2131 negativo.

Durata: salita alla Rossa 4h discesa a Cretaz 6,30h.



Descrizione

Dal Rifugio Vittorio Sella, posto in una conca erbosa meravigliosa, si prende il sentiero al centro della valletta (scorciatoia) che si ricongiunge poco sopra al comodo sentiero per Col Lauson.

Giunti in prossimità di un ponticello di legno prendere il sentiero più stretto a destra. Questi sale prima ripido, poi con ampie svolte fin sotto il Colle della Rossa, 3195 m, che raggiunge con erte pendenze su terriccio instabile.

Dal colle scendere perdendo una trentina di metri di dislivello ca. e andando a sx tagliare il pendio di sfasciumi sottostante la parete della Punta Rossa (lingue di neve a inizio stagione) su esile traccia puntando ad una visibile spalla, che non è ancora il crestone, ma dà accesso al versante opposto della montagna.

Da qui salire a sinistra sempre su traccia (ometti) negli sfasciumi fino a guadagnare il pendio nord-est della montagna.

Risalirlo o su neve o su sfasciumi in base all'innervamento mantenendosi a ridosso del filo di cresta o costeggiando dall'alto il vasto e tormentato ghiacciaio del Trajo, che in alcuni punti lambisce quasi la cresta.

Raggiungere la cresta, da percorrere con precauzione se innevata, superare varie anticime e per una facile dorsale percorrere l'ultimo tratto fino alla vetta, contraddistinta da una piccola croce e da una riproduzione della Lanterna di Genova, opera dell'onnipresente CAI di Bolzaneto.

Discesa verso Cretaz passando dal col Pousset 3198 m.(bivacco Gratton) percorrendo tutto il vallone del Pousset.



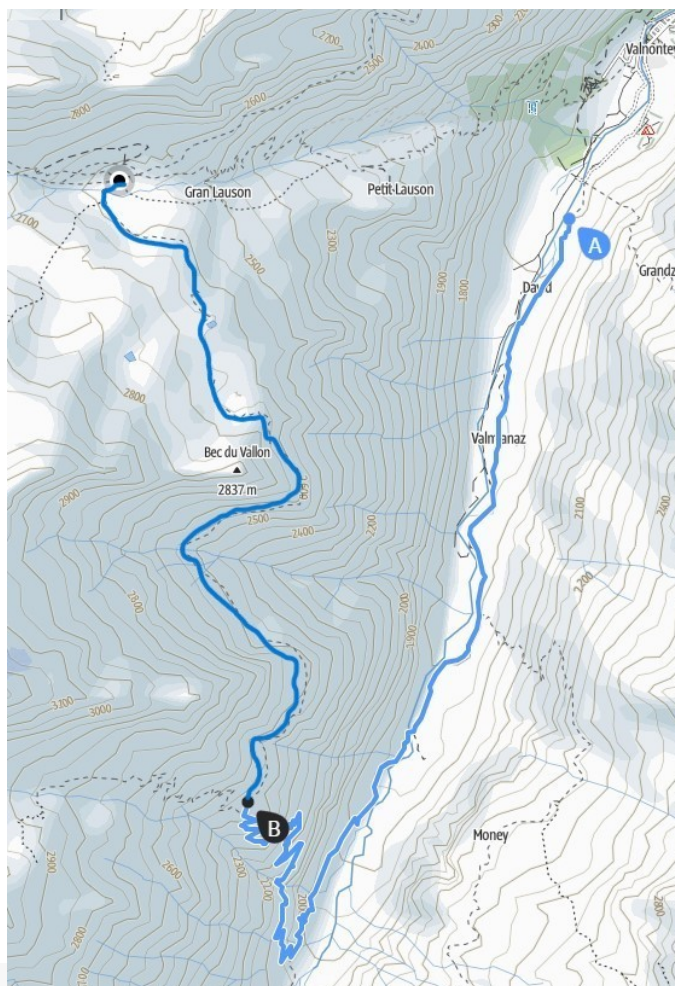
Club Alpino Italiano – Sezione di Asti
Commissione Escursionismo



Valnontey

Casolari dell'Herbetet

rifugio Vittorio Sella



Rifugio Vittorio Sella

Colle della Rossa

Punta Rossa della Grivola

Cretaz

